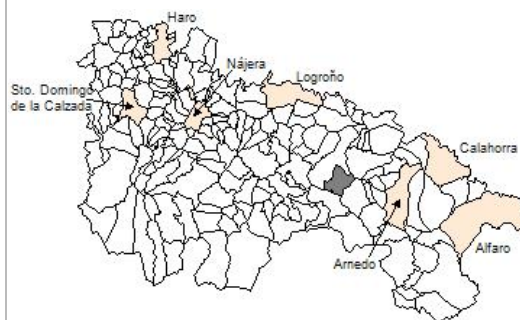


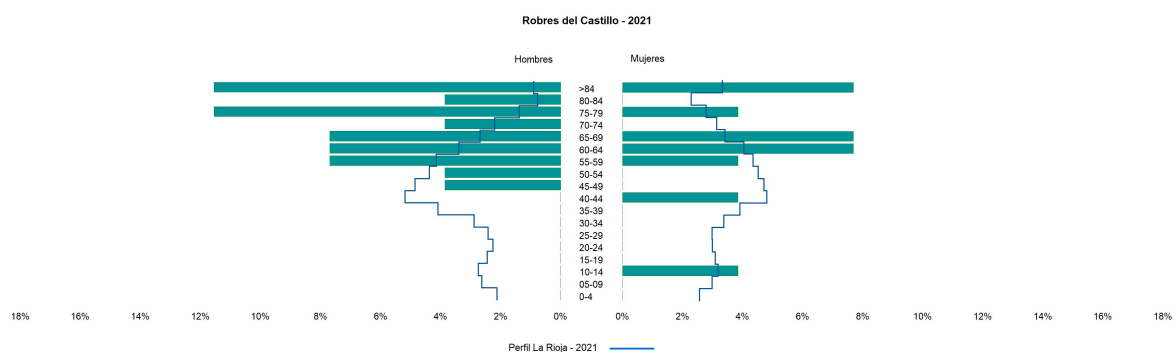
1. Datos Generales

Código INE	26126
Municipio	Robres del Castillo
Partido judicial	Logroño
Zona de salud	Murillo de río Leza
Superficie municipal (Km2)	35,88
Altitud máx. del núcleo de población principal (m)	722
Distancia a la capital	33
Número de núcleos	4



2. Evolución Demográfica

Padrón	2015	2016	2017	2018	2019	2020	2021
Total	31	31	30	29	29	29	26
Hombres	20	20	19	19	19	19	16
Mujeres	11	11	11	10	10	10	10
Densidad	0,9	0,9	0,8	0,8	0,8	0,8	0,7
Extranjeros							



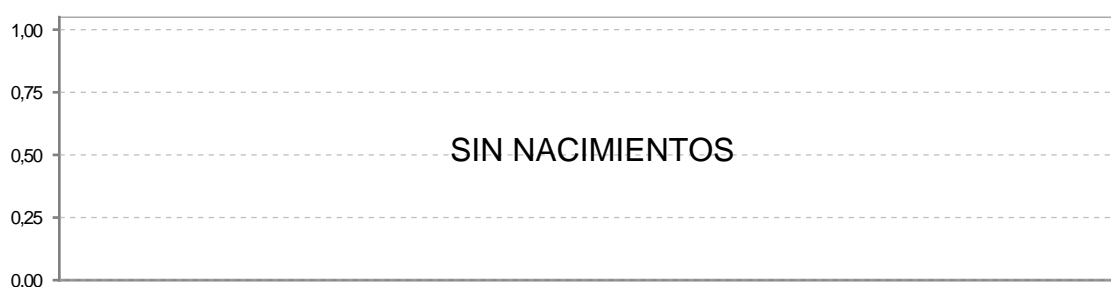
3. Índices y tasas de Población (1/1/2021)

	Robres del Castillo	La Rioja
Ratio de feminidad (Total Mujeres / Total Hombres) x 100	62,50	102,63
Índice de infancia (Pob. de 0 a 14 / Pob. Total) x 100	3,85	14,12
Índice de tendencia (Pob. de 0 a 4 / Pob. de 5 a 9) x 100		82,91
Índice de juventud (Pob. de 15 a 29 / Pob. total) x 100		14,53
Índice de longevidad (Pob. > 84 / Pob. > 64) x 100	33,33	19,20
Índice de vejez (Pob. >= 65 / Pob. Total) x 100	57,69	21,21
Tasa de dependencia ((Pob. < 16 + Pob. > 64) / Pob. de 16 a 64) x 100	160,00	57,14
Tasa de reemplazo (Pob. de 20 a 29 / Pob. de 55 a 64) x 100		68,21
Tasa de maternidad (Pob. de 0 a 4 / Mujeres de 15 a 49) x 100		18,94
Tasa de residentes extranjeros (Total extranjeros / Pob. Total) x 100		12,79

4. Movimiento Natural de la Población

	2015	2016	2017	2018	2019	2020
Nacimientos						
Defunciones	1	1				
Matrimonios						
Crecimiento vegetativo	-1	-1				

Nacimientos

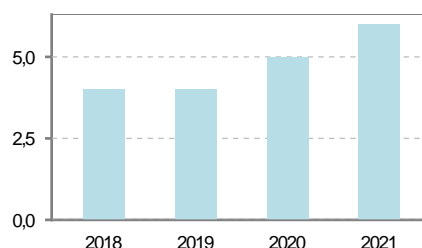


Defunciones



5. Mercado Laboral. (a 30 de junio)

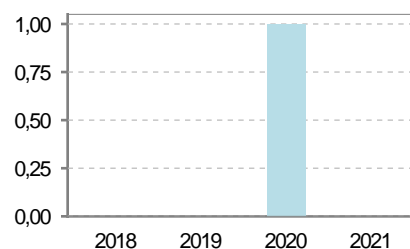
Afiliados	2018	2019	2020	2021
Total	4	4	5	6
R.General y otros			1	1
Autónomo no agrario	2	2	2	2
Autónomo agrario	2	2	2	3



Contratos	2018	2019	2020	2021
Total				
Hombres				



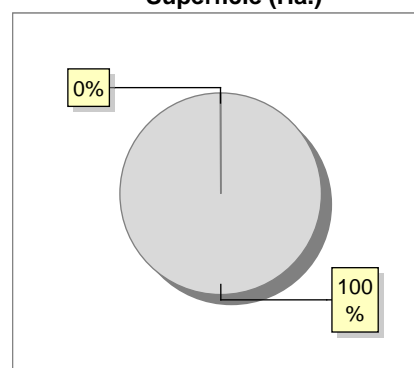
Paro registrado	2018	2019	2020	2021
Total	1	1	1	
Hombres		1	1	
Mujeres	1			



6. Catastro (2021)

Titulares		Unidades Urbanas	
Urbano	145	Industrial	88
Rústico	276	Residencial	59
Urbano/Rústico	336	Terciario y comercial	8
		Equipamiento	4
Unidades Rústicas		Suelo vacante	21
Parcelas	4.470	Edificio Singular	3
Subparcelas	4.524		
Valor Catastral Rústico		Superficie Urbana	
Valor (Miles de Euros)	214,7	Superficie edificada	1,64
		Superficie sin edificar	0,07
Valor Catastral Urbano (Miles de Euros)			
Valor catastral del suelo			130,36
Valor catastral de la construcción			1.632,9

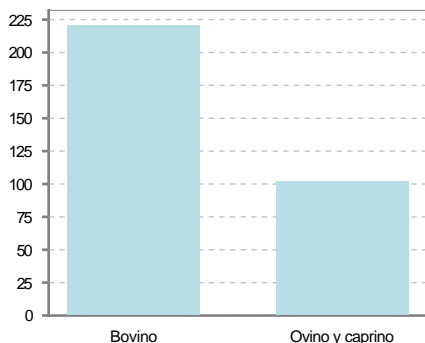
Superficie (Ha.)



● Superficie rústica (Ha.)
● Superficie urbana (Ha.)

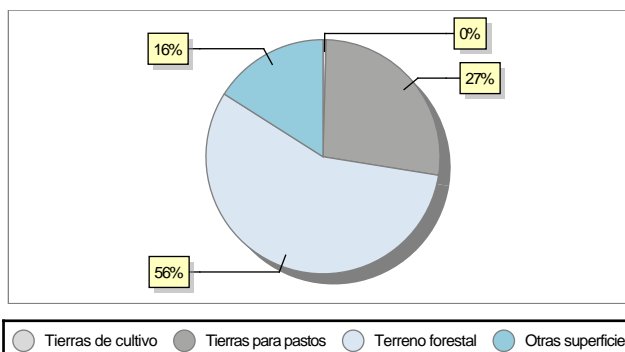
7. Ganadería (2020)

	Cabezas ganaderas	Unidades ganaderas
Aves		
Gallinas		
Pollos		
Bovinos	221	213,80
Terneros de cebo	18	10,80
Vacas de carne	203	203,00
Vacas de ordeño		
Conejas		
Conejas		
Ovinos y Caprinos	102	15,30
Cabras		
Ovejas	102	15,30
Porcinos		
Cerdas		
Cerdos de cebo		



8. Distribución General del Terreno (2020)

	Total	Regadío	Secano
Total Municipal	3.588	2	3.586
Tierras de cultivo	16	1	15
Barbecho y otras tierras	16	1	15
Cultivos herbáceos			
Cultivos leñosos			
Tierras para pastos	972		972
Pastizales	972		972
Prados naturales			
Terreno forestal	2.026	1	2.025
Monte abierto	90		90
Monte leñoso	1.228		1.228
Monte maderable	708	1	707
Otras superficies	574		574
Erial a pastos	504		504
Espartizal			
Ríos y lagos	22		22
Superficie no agrícola	40		40
Terreno improductivo	8		8



9. Cultivos herbáceos -Ha. (2020)

	Secano	Regadío	Total
Total cultivos herbáceos			
Cereales grano			
Leguminosas grano			
Patata			
Cultivos industriales			
Flores y plantas			
Cultivos forrajeros			
Hortalizas			

10. Cultivos leñosos -Ha. (2020)

	Secano	Regadío	Total
Total cultivos leñosos			
Cítricos			
Frutales			
Viñedo			
Olivar			
Otros cultivos leñosos			
Viveros			



11. Entidades Financieras

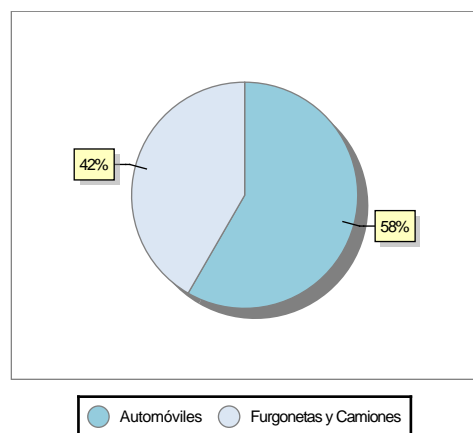
	2018	2019	2020
Entidades financieras de Depósito	0	0	0
Entidades Financieras de Crédito	0	0	0

12. Salud

	2018	2019	2020
Centros de salud	0	0	0
Consultorios	1	1	1
Farmacias	0	0	0
Botiquines	0	0	0

13. Parque de Vehículos

	2018	2019	2020	2021
Total vehículos	22	24	21	24
Automóviles	14	15	11	14
Motos	0	0	0	0
Furgonetas y Camiones	8	9	10	10
Autobuses	0	0	0	0
Tractores industriales	0	0	0	0
Otros vehículos	0	0	0	0



14. Espacios Deportivos

	2020
Campos de tiro	0
Campos de golf	0
Campos de fútbol	0
Rocodromos	0
Pistas de petanca	0
Pistas de padel	0
Pistas de atletismo	0
Piscinas cubiertas	0
Pistas de squash	0
Pistas polideportivas	0
Pistas de tenis	0
Piscinas al aire libre	0
Pabellones polideportivos	0
Pabellones con fronton	0
Frontones	0

15. Turismo (2021)

	Establecimientos	Habitaciones	Plazas
Hoteles			
Casas rurales			
Restaurantes			
Hostales			
Pensiones			
Turismo activo			
Agencias de viajes			
Apartamentos			
Campings			
Albergues turísticos			
Viviendas de uso turístico			
Empresas organizadoras de congresos y reuniones			

16. Conectividad: Banda ancha Fija

Entidad Municipal	Caudal de Bajada	Fibra optica de centralita	Fibra optica hasta el Hogar
Robres del Castillo	<1Mb	NO	NO

17. Conectividad: Banda ancha Movil

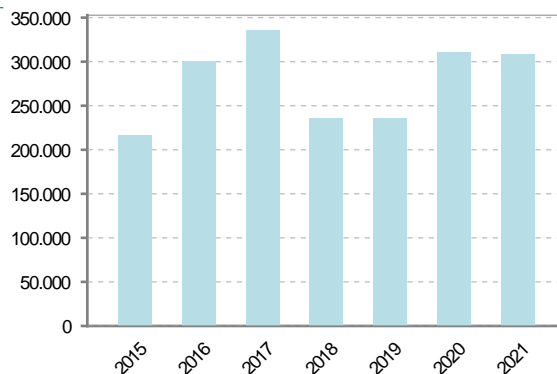
Entidad Municipal	Caudal de Bajada	UMTS
Robres del Castillo		NO

18. Presupuestos Municipales

Gastos por capitulos

Gastos de Personal	39.000
Gastos en Bienes Corrientes y Servicios	56.100
Gastos Financieros	1.000
Transferencias Corrientes	24.100
Inversiones Reales	187.800
Transferencias de Capital	0
Activos Financieros	0
Pasivos Financieros	0

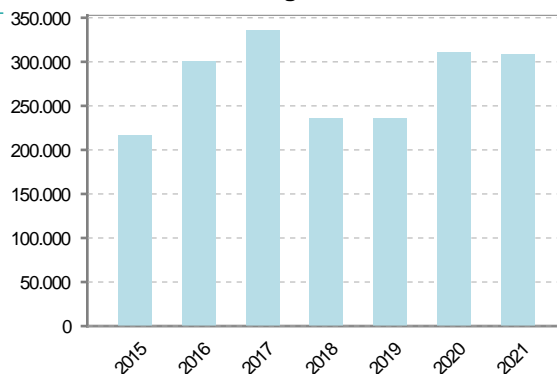
Gastos



Ingresos por capitulos

Impuestos Directos	83.000
Impuestos Indirectos	2.000
Tasas y Otros Ingresos	18.330
Transferencias Corrientes	12.500
Ingresos Patrimoniales	75.500
Enajenacion de Inversiones Reales	3.000
Transferencias de Capital	113.670
Activos Financieros	0
Pasivos Financieros	0

Ingresos





19. Educación - Curso 2021 / 2022 - Centros públicos

Educación Infantil 2º Ciclo, Primaria y Especial		ESO, Bachillerato y Ciclos Formativos	
Institución educativa		Institución educativa	
CRA	Sin centro rural agrupado	Centros	0
Colegios	0	Alumnado	
Alumnado		ESO	0
Alumnos	0	Bachillerato	0
		Ciclos Formativos	0
Alumnos			
<div>SIN DATOS</div>			

20. Educación - Curso 2021 / 2022 - Centros privados

Educación Infantil 2º Ciclo, Primaria y Especial		ESO, Bachillerato y Ciclos Formativos	
Institución educativa		Institución educativa	
Colegios	0	Centros	0
Alumnado		Alumnado	
Alumnos	0	ESO	0
		Bachillerato	0
		Ciclos Formativos	0
Alumnos			
<div>SIN DATOS</div>			

21. Elecciones

Alcalde	Ricardo	García	Barrio	Fecha de posesión	15-06-2019
Elecciones municipales 2019			<p>Legend: PP (blue), PSOE (grey)</p>		
PP	23				
PSOE	1				
Elecciones autonómicas 2019			<p>Legend: PP (blue), PSOE (grey), Otros (light blue), Votos en blanco (dark blue)</p>		
PP	21				
PSOE	4				
Otros	1				
Votos en blanco	1				